

LESVÖLGY LAKÓPARK SZABÁLYOZÁSI TERVE

Pátka Községi Önkormányzat Képviselő-testületének
3 /2002. (XI. 29) számú rendelete
Pátka, Lesvölgyi Lakópark Helyi Építési Szabályzatáról

Pátka Községi Önkormányzat Képviselő-testülete az épített környezet alakításáról és védelméről szóló, módosított 1997. évi LXXVIII. törvény 6.§ (3) bekezdésének a) pontjában foglaltak alapján, továbbá a helyi önkormányzatokról szóló 1990. évi LXV. törvény 16.§ (1) bekezdése szerinti jogkörében eljárva az építési rendjének biztosítása érdekében jóváhagyja Pátka, Lesvölgyi Lakópark Helyi Építési Szabályzatát és a hozzá tartozó szabályozási tervet, és elrendeli alkalmazásukat.

ÁLTALÁNOS ELŐÍRÁSOK

1. §

- (1) A rendelet hatálya Pátka község Lesvölgyi – szabályozási terven szabályozott - területére terjed ki.
- (2) A rendelet hatálya alá tartozó területen területet felhasználni, építési munkát végezni, valamint ezekre hatósági engedélyt adni csak az általános érvényű országos előírások (Étv., OTÉK, stb.) és e rendelet, továbbá a hozzá tartozó szabályozási terv előírásai szerint szabad.

2. §

- (1) Pátka Község – Földhivatal által nyilvántartott – belterületi határvonalát - a tervezési terület vonatkozásában - a szabályozási terv tünteti fel.
- (2) Építményt elhelyezni a vonatkozó külön jogszabályokban megállapított védőtávolságok figyelembevételével lehet.
- (3) Építményt közterületen elhelyezni csak a tűzvédelmi szakhatóság által előírt tűztávolság megtartásával lehet. Építmény közterületen történő elhelyezésének módját és feltételeit elvi építési engedélyben kell tisztázni.

A BEÉPÍTÉSRE SZÁNT TERÜLETEK ELŐÍRÁSAI

Általános előírások

3. §

- (1) A rendelet hatálya alá tartozó terület beépítésre szánt területei:
 - a) kertvárosias lakóterület,
 - b) nagy zöldfelülettel rendelkező különleges terület
- (2) A beépítésre szánt területen a beépítés feltétele a teljes közművesítettség, annak megvalósulásáig azonban az illetékes hatóságok által elfogadott egyedi közmű is alkalmazható. A csapadékvíz nyílt árokban is elvezethető.
- (3) A beépítésre szánt területen a használatbavételi engedély kiadásáig legalább a szántóterület biológiai aktivitásértékének megfelelő – a teljes telekterületre számított legalább 1 db nagy lombkoronájú fa/250 m² és 40 db örökzöld vagy lombhullató

cserje/250 m² megóvásával, illetőleg telepítésével, valamint a kötelező zöldfelület fennmaradó területének gyepszintű növényzettel történő betelepítésével – értéket kell biztosítani.

- (4) A beépítésre szánt területeken a telekhatártól számított legkisebb ültetési (telepítési) távolság:
- 3,0 m-nél magasabbra növő gyümölcs- és egyéb fa, valamint gyümölcs és egyéb bokor (élősövény) esetén 3,0 m,
 - 3,0 m-nél magasabbra nem növő gyümölcs- és egyéb fa, valamint bokor esetében 0,5 m.
- (5) Az önkormányzat kétlépcsős építési engedélyezési eljárást rendel el: a különleges terület beépítésével kapcsolatban. Ebben az építési övezetben az épületek elhelyezésének feltételeit az építési engedélyezési eljárást megelőző elvi építési engedélyezési eljárás során kell tisztázni.

RÉSZLETES ELŐÍRÁSOK

Lakóterület

4.§

- (1) A lakóterület építési övezeteit (Lke1, Lke2) a szabályozási terv tartalmazza.
- (2) A kertvárosias lakóterületen nem helyezhetők el az OTÉK 13. § (4) bekezdésében előírtakon túlmenően:
- a terület rendeltetésszerű használatát nem zavaró kézműipari épület és
 - az OTÉK 13. § (3) bekezdésében szabályozott építmények.
- (3) A kertvárosias lakóterületen melléképítmények - az OTÉK 1. sz. melléklet 54. pont j), k), l) pontjaiban foglaltak kivételével - elhelyezhetők.
- (4) **Lke1 építési övezet**
- A kialakítható telek területe: 700 m²-nél kisebb nem lehet;
 - a beépítési mód: oldalhatáron álló;
 - a megengedett beépítettség mértéke: 30%;
 - az építési övezetben a megengedett beépítettséget egy épülettel kell kihasználni;
 - a megengedett legnagyobb építménymagasság: 6,0 m;
 - a megengedett legkisebb építménymagasság: 5,0 m; *3/2006 (v.13.) 2006. júni. 1.*
 - az előírt zöldfelület mértéke: 50%;
 - a tetőidom nyeregtető, az utca tengelyére merőleges kialakítással, cserépfedéssel;
 - az előkert mérete a szabályozási terv szerint;
 - az oldalkert és a hátsókert mérete: 6,0 m;
 - a terepadottságokat kihasználva gépkocsi-tároló terepszint alatt is építhető, maximum 3 személygépkocsi elhelyezésére.
- (5) **Lke2 építési övezet**
- A kialakítható telek területe: 350 m²-nél kisebb nem lehet;
 - a beépítési mód: zárt sorú (csoportos);
 - a megengedett beépítettség mértéke: 30%;
 - az építési övezetben a megengedett beépítettséget egy épülettel kell kihasználni;
 - a megengedett legnagyobb építménymagasság: 6,0 m;
 - a megengedett legkisebb építménymagasság: 5,0 m; *3/2006 (v.13.) 2006. júni. 1.*
 - az előírt zöldfelület mértéke: 50%;

- a tetőidom nyeregtető, az utca tengelyére merőleges kialakítással, cserépfedéssel;
- az előkert mérete a szabályozási terv szerint;
- a hátsókert mérete: 6,0 m.

Különleges terület

5. §

(1) A különleges terület építési övezeteit a szabályozási terv tartalmazza.

(2) K1 építési övezet

- Az építési övezetbe a sportolási, oktatási és szabadidő központ célú területek tartoznak;
- a kialakítható telek területe: 3000 m²-nél kisebb nem lehet;
- a beépítési mód: szabadonálló;
- a megengedett beépítettség mértéke: 30%;
- a megengedett legnagyobb építménymagasság: 7,5 m;
- a megengedett legkisebb építménymagasság: 6,0 m;
- az előírt zöldfelület mértéke: 50%;
- az előkert és oldalkert mérete: 8,0 m;

(3) K2 építési övezet

- Az építési övezetbe a sportolási, rekreációs terület tartozik.
- a kialakítható telek területe: 2500 m²-nél kisebb nem lehet;
- a beépítési mód: szabadonálló;
- a megengedett beépítettség mértéke: 20%;
- a megengedett legnagyobb építménymagasság: 6,0 m;
- a megengedett legkisebb építménymagasság: 5,0 m;
- az előírt zöldfelület mértéke: 70%;
- az előkert és oldalkert mérete: 8,0 m;

A BEÉPÍTÉSRE NEM SZÁNT TERÜLETEK ELŐÍRÁSAI

Általános előírások

6. §

A rendelet hatálya alá tartozó beépítésre nem szánt területek:

- a) közlekedési és közmű terület,
- b) zöldterület.

RÉSZLETES ELŐÍRÁSOK

Közlekedési és közmű terület

7. §

(1) A közlekedési területbe az önkormányzati kiszolgáló utak és gyalogutak területei tartoznak.

(2) A közutak céljára legalább a következő szabályozási szélességet kell biztosítani:

- forgalom-csillapított kiszolgáló út esetén 18,0 m,
- vegyes használatú kiszolgáló út esetén 12,0 m,
- gyalogút esetén 6,0 m.

Zöldterület

8. §

- (1) A zöldterület (közpark) övezetét (KP) az övezeti terv tartalmazza.
- (2) Az övezetre az OTÉK 27.§-ának előírásait kell alkalmazni.
- (3) Az övezetben elhelyezhető épületek megengedett legnagyobb építménymagassága 3,0 m.
- (4) Az övezetben a terület legalább 70%-án háromszintes zöldfelületet kell kialakítani, úgy hogy annak minden 150 m²-re után legalább 1 db nagy lombkoronájú fa, 40 db örökzöld vagy lombhullató cserje telepítendő, a fennmaradó terület pedig gyepesítendő.

VÉDELMI ELŐÍRÁSOK

Régészeti lelőhelyek védelmének előírásai

9. §

A védelem alatt álló régészeti lelőhelyeket a rendelet 1. számú melléklete és a szabályozási terv tartalmazza.

Környezetvédelem előírásai

10. §

- (1) Pátka Lesvölgy területe védett I. levegőtisztaság-védelmi övezetbe tartozik.
- (2) A levegőszennyezés megengedhető mértékét az MSZ 21.854:1990. sz. szabvány szerint kell meghatározni a védett I. övezetre a 21/1986. (VI. 2.) MT rendeletben előírt értékek figyelembe vételével.
- (3) A zajkibocsátás megengedhető mértéke (az üzemi, szolgáltatási közlekedési és építési tevékenységből származó zaj telekhatáron megengedett egyenértékű A-hangnyomásszintjei) a lakó- és a különleges terület építési övezeteiben:

nappal (6-22 óráig)	LAeq=50 dB
éjjel (22-6 óráig)	LAeq=40 dB
- (4) A letermelt termőföldet deponálni kell. Az építkezések befejeztével helyben, vagy más építési helyen termőföldterítésként fel kell használni.
- (5) Felszíni és felszín alatti vizek védelme szempontjából a terület a „B” érzékeny területek közé (a Velencei-tó vízgyűjtő területéhez) tartozik, amelynél a Ci=C2 intézkedési szennyezettségi határértékek a mérvadóak.

MŰSZAKI LEÍRÁS

BEVEZETŐ

Az Önkormányzat 2002. évben elfogadta a község településfejlesztési koncepcióját. A településfejlesztési koncepcióval megalapozták Pátka Településszerkezeti Tervét, amelynek - az épített környezet alakításáról és védelméről szóló 1997. évi LXXVIII. törvény (továbbiakban: Étv.) 9. § (3) bekezdés szerinti egyeztetése - jelenleg folyamatban van.

Az Étv. 12. § (2) bekezdése kötelezővé teszi a fejlesztési területekre szabályozási terv készítését.

A településszerkezeti terv kijelölte azt a területi egységet, amelyre szabályozási terv készítése szükséges és meghatározta a területfelhasználást:

- kertvárosias lakóterület,
- szabadidő eltöltésére, kereskedelmi szállásférőhelyek, sportterület elhelyezésére alkalmas, rekreációs célú különleges terület, illetve
- zöldterület.

Pátka természeti, földrajzi adottságai a „vízválasztók és vízgyűjtők”, jellegzetesen É-D-i tájolásúak. Ezáltal a településszerkezetnek a történelmileg kialakult feltáró hálózati elemei is karakteresen É-D-i irányban követik a rétegvonalakat. Ezt a hagyományos rendszert követi a tervezési terület feltárása is.

A tervezési területet délről és keletről közvetlenül a település ősi történelmi magjának lakóterületei, északról külterületi kertes mezőgazdasági területek (volt szőlők), nyugatról pedig külterületi nagyüzemi szántók határolják.

A TERVEZÉSI FELADAT

A tárgyi területi egységben a telkeknek több tulajdonosa is van. Mivel az egyik tulajdonos elképzelései, valamint gazdasági lehetőségei még nem körvonalazódtak a konkrét beruházásokkal, ezért a feladat három szakaszból áll:

1. A településszerkezeti tervben jelölt területre feltárási javaslatot készíteni egységes szemléletben, több változatban. Ennek célja bemutatni a szerkezeti egység egészére a feltárási lehetőségeken túlmenően, a település egyéb területeihez a közlekedési- és közmű kapcsolatokat.
2. A kiválasztott változatra helyi építési szabályzat és szabályozási terv elkészítése ütemezési javaslattal.
3. Az I. ütemre (a Lesvölgy Lakóparkra) telekalakítási terv elkészítése. A telekalakítási terv a már megalakult „Lesvölgy Lakópark KFT” 055/3 helyrajzi számú, 6 ha nagyságú területére, konkrét megvalósíthatóságot nyújt.

A tervezés fő szempontjai:

- a tervezési terület feltáró rendszerének kialakítása (úthálózatának leszabályozása) a történelmi szerkezethez igazodóan, harmonikus folytonosságban az öt körülvevő úthálózattal, így biztosítva a hagyományos szerkezet „továbbélését”;
- a községi hagyományokhoz igazodjon:
 - a telek-struktúra,
 - a beépítés módja, jellege, léptéke és mértéke,
 - a közterületek légtérránya,
 - az anyagok használata.

A területfelhasználás szerkezeti feltárási rendszere három változatban készült. Az alábbi tervezési elvek mindhárom javaslatban megegyeznek:

- a határoló utak szabályozási szélessége 16 m,
- a terület tengelyében halad át a kiszolgáló út,
- a belső feltároló utak É-D-i tájolású telekcsoportokat alkotnak,
- a lakópark gyalogos kapcsolatát az Ófalu központjával, a lejtés irányába tervezett csapadékvíz-elvezető árkok mentén kialakított járdák biztosítják.

A három változatból a III. került kiválasztásra. Ez a változat Pátka Településszerkezeti Tervével pontosan megegyezik.

A SZABÁLYOZÁS ELVEI

BEÉPÍTÉSRE SZÁNT TERÜLETEK

Kertvárosias LAKÓTERÜLET

- ✓ Az OTÉK szerinti kertvárosias övezet előírásai a mérvadók
- ✓ A kertvárosias lakóterületen elhelyezhető:
 - legfeljebb négylakásos lakóépület,
 - a helyi lakosság ellátását szolgáló kereskedelmi, szolgáltató, vendéglátó épület,
 - a terület rendeltetésszerű használatát nem zavaró hatású kézműipari épület,
 - sportépítmény,
 - a terület rendeltetésszerű használatát nem zavaró hatású egyéb gazdasági építmény.
- ✓ A beépítés módja: oldalhatáron álló és zárt sorú, csoportos
- ✓ A telek:
 - az **oldalhatáros** beépítésnél (Lke1) a legkisebb telek terület 700 m²
 - o minimális szélessége 18,0 m
 - o minimális mélysége 35,0 m
 - o oldalkert 6,0 m
 - o építmény magasság: 6,0 m
 - a **zárt sorú, csoportos** beépítésnél (Lke2) a legkisebb telek terület 350 m²
 - o minimális szélessége 9,0 m
 - o minimális mélysége 35,0 m
 - o oldalkert 3,0 m
 - o építmény magasság: 6,0 m
 - beépítettség maximuma 30%
 - zöldfelület minimuma 50%
- ✓ Az előkert:
 - Nyugati és déli utcafront irányába 8,0 m,
 - Az északi és keleti utcafront irányába 5,0 m.
- ✓ A hátsóker: minimum 6,0 m
- ✓ Tetőidom: nyeregtes – merőleges az utca tengelyére (cserépfedéssel)
- ✓ A beépítés feltételének, a közművesítettségnek mértéke:

Részleges közművesítés, azzal a feltétellel, hogy a település egységes csatornázási rendszerének a megépítése után a területet be kell kapcsolni ebbe a rendszerbe.
- ✓ A terepadottságokat kihasználva a gépkocsi-tároló terepszint alatt is elhelyezhető.
- ✓ A megengedett igénybevételi, kibocsátási, szennyezettségi (környezetterhelési) határértékek:

- Talajvédelem, földvédelem:
A letermelt termőföldet deponálni kell. Az építkezések befejeztével helyben, vagy más építési helyen termőföldterítésként fel kell használni.
- Felszíni és felszín alatti vizek védelme:
Pátka közigazgatási területe a 33/2000.(III.17.) Korm. Rendelet 2/1.A. melléklete alapján (a Velencei-tó vízgyűjtő területéhez tartozóan) a „B” érzékeny területek közé tartozik, amelyeknél a Ci=C2 intézkedési szennyezettségi határértékek a mérvadóak.
- Levegőtisztaság-védelem
Levegőtisztaság-védelmi szempontból a védett I. övezeti előírásokat kell alkalmazni.
- Zaj- és rezgésvédelem:
Zajvédelmi szempontból az „átlagos érzékenyséű terület” kategóriának megfelelő kibocsátási határértékek engedhetők meg

Üzemi, szolgáltatási és közlekedési zaj megengedett egyenértékű A-hangnyomásszintjei

Megengedett egyenértékű A hangnyomásszint LA _{eq} dób	
Nappal (6-22 óráig)	Éjjel (22-6 óráig)
50	40

Építési tevékenységből származó zaj megengedett egyenértékű A-hangnyomásszintjei

Megengedett egyenértékű A hangnyomásszint LA _{eq} dób					
Max. 1 hónap időtartamnál		1 hónap és 1 év közötti időtartamnál		1 évnél nagyobb időtartamnál	
nappal 6-22 óráig	éjjel 22-6 óráig	nappal 6-22 óráig	éjjel 22-6 óráig	nappal 6-22 óráig	éjjel 22-6 óráig
65	50	60	45	55	40

KÜLÖNLEGES terület

- ✓ elhelyezhetők:
 - sportolási célú építmények,
 - oktatási- szabadidő központ-,
 - rekreációs-kereskedelmi szálláshely építményei,
 - vendéglátás.
- ✓ **K1** különleges területen a legkisebb telek terület 5000 m²
 - beépítettsége maximum 30%
 - zöldfelület minimuma 50%
 - elő- és oldalkert 8,0 m
 - építmények magassága: maximum 6,0 m
- ✓ **K2** különleges területen a legkisebb telek terület 2500 m²
 - beépítettsége maximum 20%
 - zöldfelület minimuma 70%
 - elő- és oldalkert 8,0 m
 - építmények magassága: maximum 6,0 m
- ✓ A különleges területek beépítése esetén elvi építési engedélyezési eljárás keretében kell tisztázni a funkcionális elrendezést.

BEÉPÍTÉSRE NEM SZÁNT TERÜLETEK

KÖZLEKEDÉSI és KÖZMŰ területek

A tervezési terület feltáró útjai kiszolgáló utaknak minősülnek.

- a tervezési terület közel tengelyében a 059 hrsz.-ú (belterületbe vonás után nevesítendő) mezei útba és a déli részen a József Attila utcába vezetett javasolt út forgalomcsillapított - kialakítása osztott forgalmú,
- a többi kiszolgáló út vegyeshasználatú.

ZÖLDTERÜLET

- ✓ A zöldterületen elhelyezhető:
 - a pihenést és a testedzést szolgáló építmény (sétaút, pihenőhely, gyermekjátszótér stb.),
 - vendéglátó épület,
 - a terület fenntartásához szükséges épület.
- ✓ A zöldterületen épületek legfeljebb 2%-os beépítettséggel helyezhetők el.

Molnár János
06.07

**Pátka Község Önkormányzat Képviselő-testületének
8/2006. (V. 18.) számú rendelete, Pátka Lesvölgyi Lakópark Helyi
Építési Szabályzatáról szóló 9/2003. (XI. 29.) számú rendeletének
módosításáról.**

Pátka Község Önkormányzat Képviselő-testülete „az épített környezet alakításáról és védelméről” szóló módosított 1997. évi LXXVIII. Tv. 6.§. (3) bekezdésének c.) pontjában foglaltak alapján, valamint „a helyi önkormányzatokról” szóló 1990. évi LXV. Tv. 16.§. (1) bekezdése szerint kapott felhatalmazás alapján eljárva Pátka Község Önkormányzat Képviselő-testületének 9/2003. (XI. 29) számú rendeletét (továbbiakban: Rendelet), amely Pátka Lesvölgyi Lakópark Helyi Építési Szabályzatáról szól, az alábbiak szerint módosítja:

1. §.

1) A Rendelet 4.§. (4) bekezdésében hatályát veszti az alábbi rendelkezés:

„a megengedett legkisebb építménymagasság: 5,0 m”.


2) A Rendelet 4. §. (5) bekezdésében hatályát veszti az alábbi rendelkezés:


„a megengedett legkisebb építménymagasság: 5,0 m”.

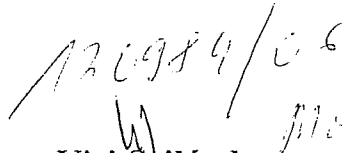
2.§

- 1) E rendelet 2006. június 1-jén lép hatályba.
- 2) A Rendelet minden más előírása változatlanul hatályban marad.
- 3) A rendelet kihirdetéséről a jegyző gondoskodik, a helyben szokásos módon.

Pátka, 2006. május 23.


Fűrő Béla
polgármester




Visi Szilárd
jegyző

Módszertan
05.2

**Pátka Község Önkormányzat Képviselő-testületének
1/2005. (I. 29.) számú rendelete, Pátka Lesvölgyi Lakópark Helyi
Építési Szabályzatáról szóló 9/2003. (XI. 29.) számú rendeletének
módosításáról.**

Pátka Község Önkormányzat Képviselő-testülete „az épített környezet alakításáról és védelméről” szóló módosított 1997. évi LXXVIII. Tv. 6.§. (3) bekezdésének a.) pontjában foglaltak alapján, továbbá „a helyi önkormányzatokról” szóló 1990. évi LXV. Tv. 16.§. (1) bekezdése alapján a Pátka Lesvölgyi Lakópark Helyi Építési Szabályzatáról szóló 9/2003. (XI. 29) számú rendeletét (továbbiakban: Rendelet) az alábbiak szerint módosítja:

1. §.

- 1) A Rendelet 4.§. (4) bekezdése az alábbiak szerint módosul:
 - a) „A tetőidom nyeregtető, az utca tengelyére merőleges kialakítással, cserépfedéssel” szövegrész az alábbiak szerint módosul:
 - Tetőidom nyeregtető, cserépfedéssel.
 - b) „Az előkert mérete a szabályozási terv szerint” szövegrész az alábbiak szerint módosul:
 - Az előkert méretét a szabályozási terv szerint kell kialakítani, figyelemmel arra, hogy az épület legalább egy pontja a szabályozási terv szerinti építési vonalra illeszkedjen.


2. §.

- 1) A Rendelet 11.§. (3) bekezdése helyébe az alábbi rendelkezés lép:
 - a) Amennyiben utcai kerítés létesül, a hulladék gyűjtésére szolgáló edények tárolására alkalmas tárolót a kerítéssel egybefüggően kell kiépíteni, amennyiben kerítés nem létesül, úgy a tároló az előkertben helyezhető el.



3. §.

- 1) E rendelet 2005. február 1-jén lép hatályba.
- 2) A rendelet kihirdetéséről a jegyző gondoskodik, a helyben szokásos módon.

Pátka, 2005. január 30.



Furi Béla
polgármester



Visi Szilárd
jegyző

PÁTKA

LESVÖLGYI LAKÓPARK SZABÁLYOZÁSI TERVE



M=1:2000

- javasolt kötelező
- tervezési terület határa
 - belterület határa
 - telekhatár
 - szabályozási vonal
 - építési övezet határa
 - építési övezet jele
 - építési vonal
 - építési hely
 - helyi gyűjtőút
 - kiszolgáló út:
 - csillapított forgalmú út
 - vegyes használatú út
 - gyalogút
 - megszüntető jel

ÖVEZETI BESOROLÁSOK:

Lke1	<table border="1"><tr><td>O</td><td>30</td></tr><tr><td>6,0</td><td>700</td></tr></table>	O	30	6,0	700	kertvárosias lakóterület
O	30					
6,0	700					
Lke2	<table border="1"><tr><td>CS</td><td>30</td></tr><tr><td>6,0</td><td>350</td></tr></table>	CS	30	6,0	350	kertvárosias lakóterület
CS	30					
6,0	350					
Ks1	<table border="1"><tr><td>SZ</td><td>30</td></tr><tr><td>6,0</td><td>5000</td></tr></table>	SZ	30	6,0	5000	különleges terület
SZ	30					
6,0	5000					
Ks2	<table border="1"><tr><td>SZ</td><td>20</td></tr><tr><td>6,0</td><td>2500</td></tr></table>	SZ	20	6,0	2500	különleges terület
SZ	20					
6,0	2500					
Zkp		zöldterület, közpark				

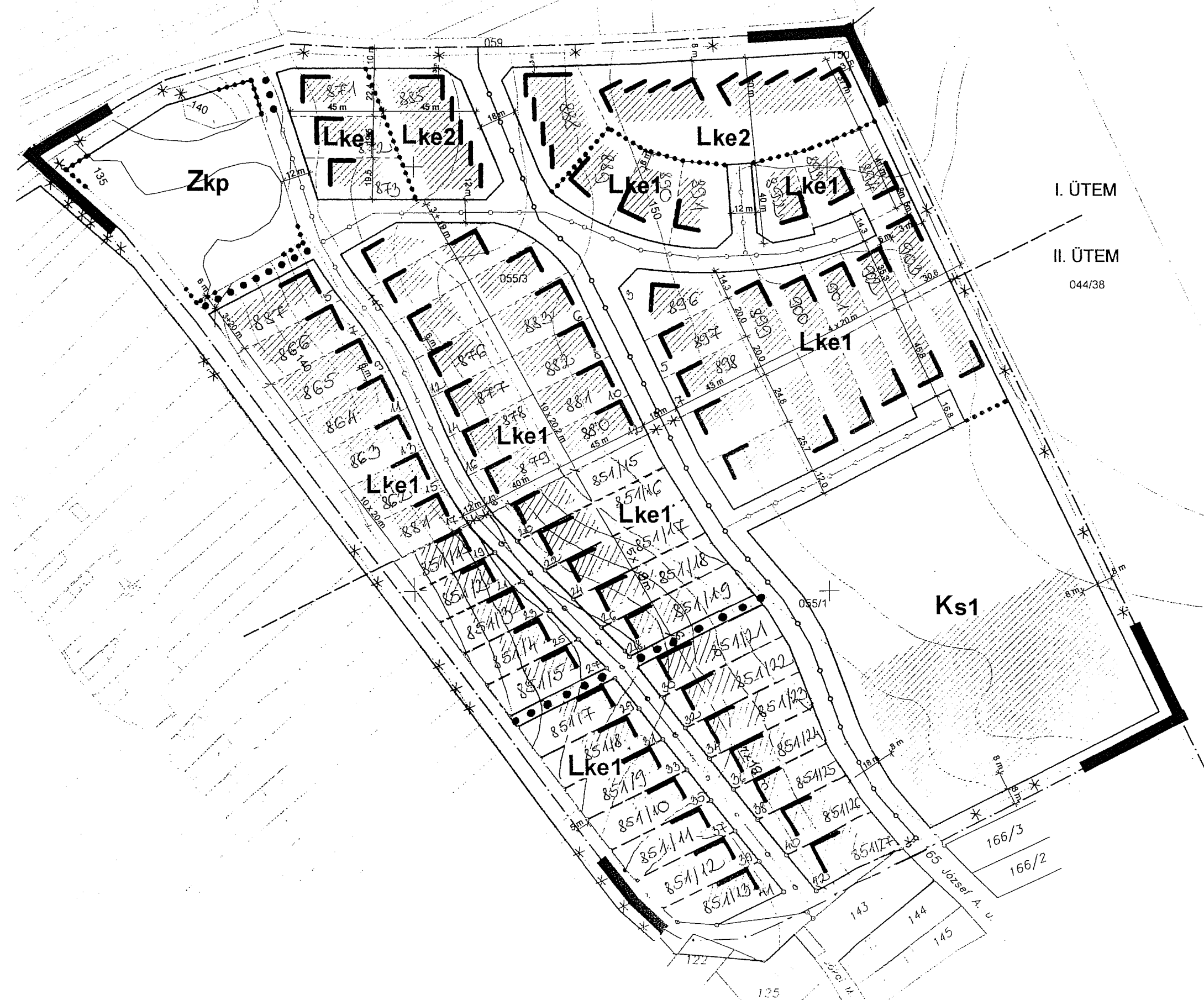
<table border="1"><tr><td>O</td><td>30</td></tr><tr><td>6,0</td><td>700</td></tr></table>	O	30	6,0	700	beépítési mód	max. beépíttség(%)
O	30					
6,0	700					
	max. épület mag.(m)	min. telekterület(m)				

beépítési mód: SZ - szabadon álló
O - oldalhatáron álló
CS - csoportos



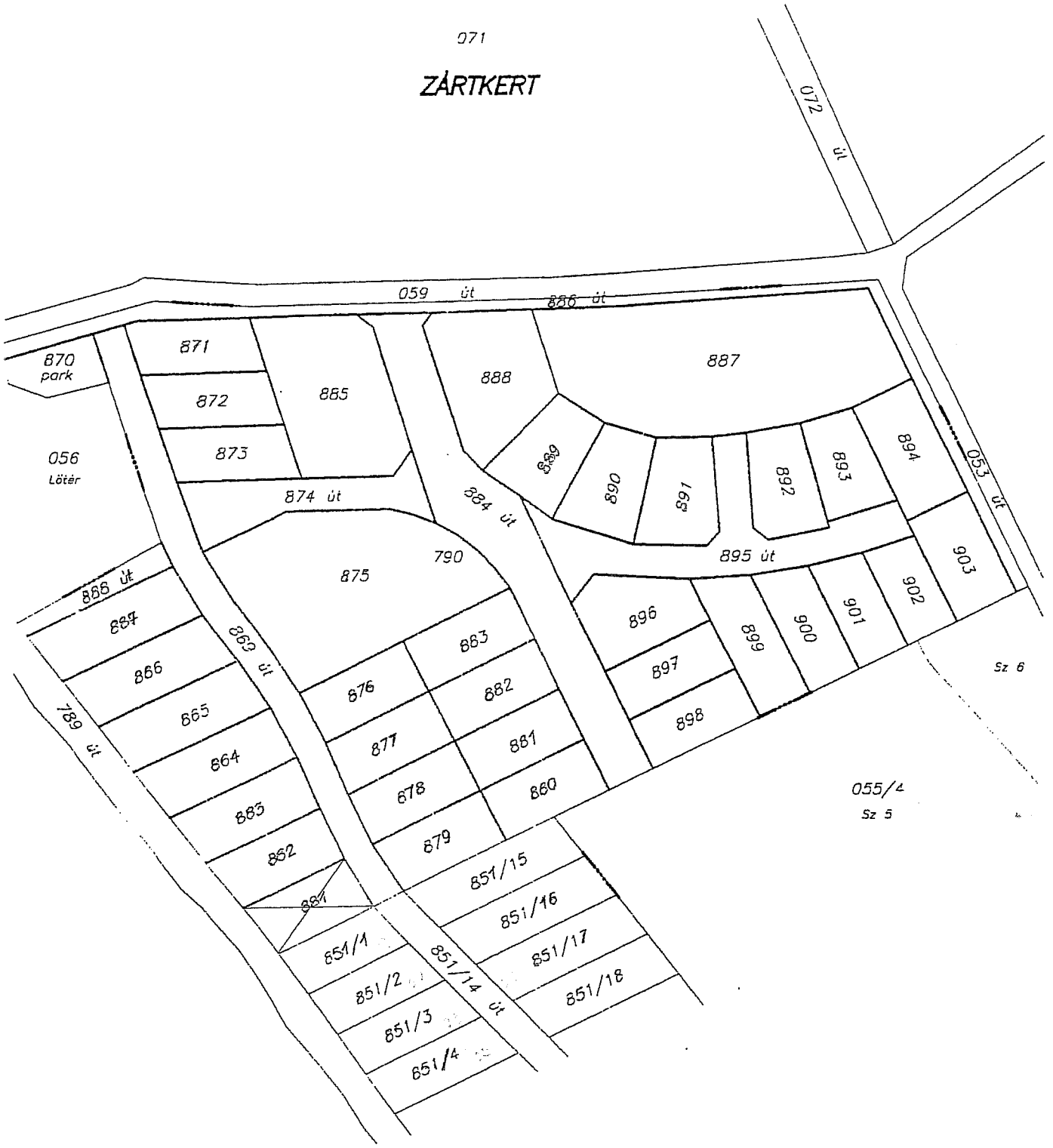
SZABÁLYOZÁSI TERV

2003. július
vezető településrendező tervező: Holényi Magdolna
TT1-013526-01



071

ZÁRTKERT



Sz 6

055/4
Sz 5