

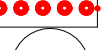







KÖTELEZŐ ELEMEEK

-  szabályozási terv hatályának határa
-  szabályozási vonal
-  övezet, építési övezet határa
-  övezeti jel
-  közúti közlekedési célú közterület
-  közhasználatú zöldfelület




JAVASOLT ELEMEEK

-  javasolt telekhatár
-  helyi védelemre javasolt művi érték

MÁS JOGSZABÁLYAL ÉRVÉNYESÜLŐ ELEMEEK

-  ökológiai hálózat, ökológiai folyosó

TÁJÉKOZTATÓ ELEMEEK

-  hidroglóbusz (meglévő)
-  szennyvízátelő elvi védőtávolsága (150 m) határa
-  regionális kerékpárút (elvi nyomvonal alternatíva)

készült az állami alapadatok felhasználásával

<p>Megrendelő: SÁRSZENTMIHÁLY Község Önkormányzata 8143 Sárszentmihály, Fő út 54. tel: 22/245-005, fax: 22/245-004 e-mail: hivatal.sarszentmihaly@axiannet.hu</p>	<p>Tervező: TT1 Tanácsdó és Tervező Kft. 1121 Budapest, Kakukkegyi út 9. tel: 1/246-3104, 20/244-8492 e-mail: tt1ildiko@vnet.hu</p>	<p>településrendezés: NEMESÁNSZKY ILDIKÓ TT/1 01-1641 tájrend., környezetv. TÓTHNÉ POCOK KATALIN TK 01-5086 közlekedés: HEGYI ZOLTÁN MK 13-2729 közmu., hírközlés: HANCZÁR ZSOLTNÉ MK 01-2418 BÍRÓ ATTILA MK 01-2456</p>
--	--	--